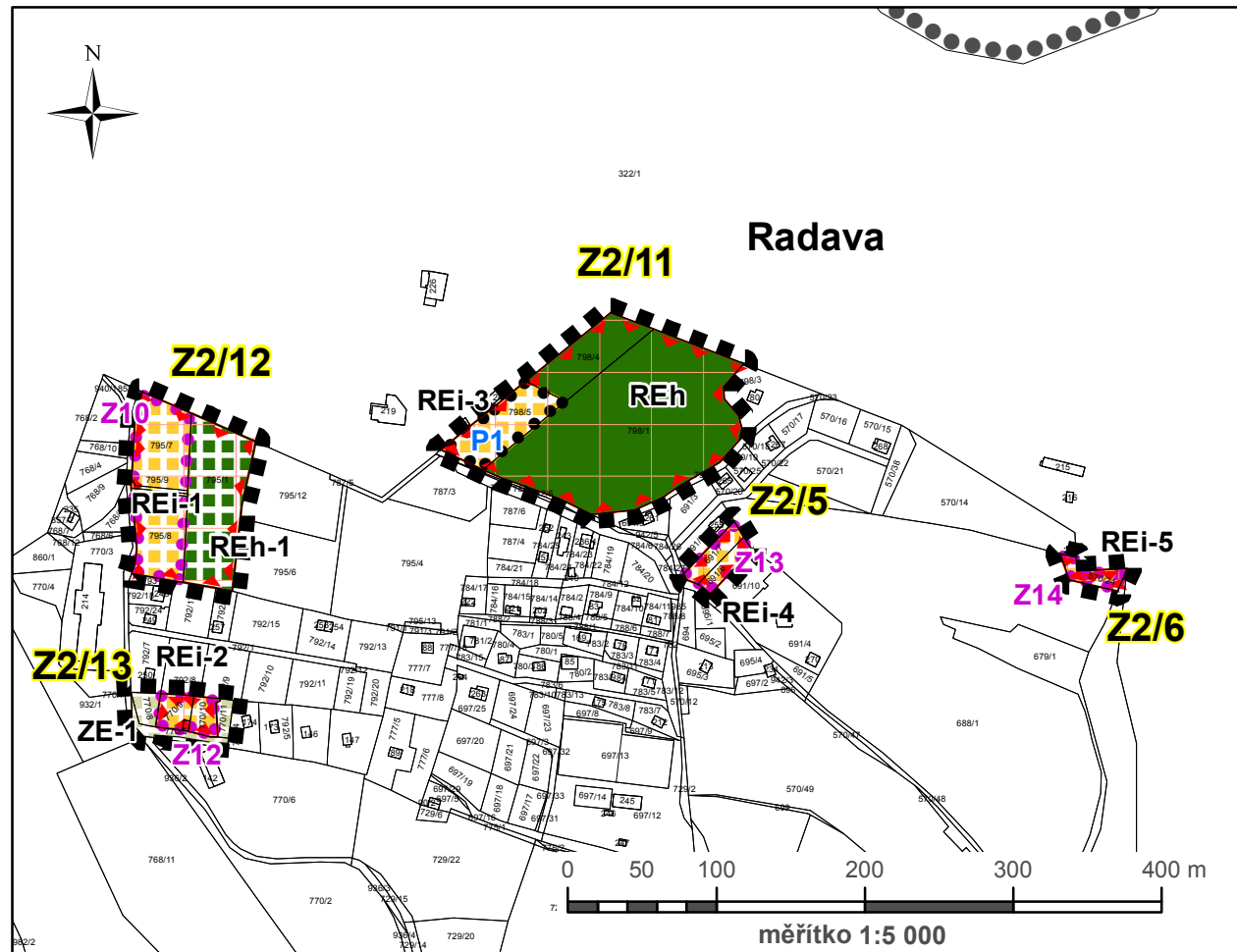


# hlavní výkres

změna č. 2 ÚPO Kovářov  
lokality Z2/5, Z2/6, Z2/11, Z2/12, Z2/13



plochy stabilizované



plochy změn

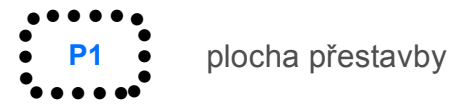
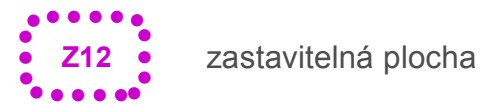



plochy rekreace - individuální

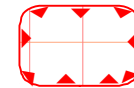
plochy hromadné rekreace - kemp - dle stávajícího ÚPO

plochy zemědělské

## Legenda



## ÚSES



ochranná zóna nadregionálního biokoridoru

## Záznam o účinnosti

vydávající správní orgán: <b>Zastupitelstvo obce Kovářov</b>	datum nabytí účinnosti:
oprávněná úřední osoba pořizovatele jméno a příjmení: <b>Ing. Vlastimil Smítka</b> funkce: <b>pracovník společnosti UPLAN, s. r. o., která vykonává územně plánovací činnost</b> podpis: jméno a příjmení: <b>Pavel Hroch</b> funkce: <b>starosta obce</b> podpis:	otisk úředního razítka pořizovatele

<b>UPLAN S.R.O.</b> Vlastiboř 21, 392 01 Soběslav	razítko projektant
datum vyhotovení: <b>duben 2014</b>	
vypracoval: <b>Ing. Vlastimil Smítka</b>	
odpovědný projektant: <b>Ing. arch. Jaroslav Poláček</b>	
číslo paré:	