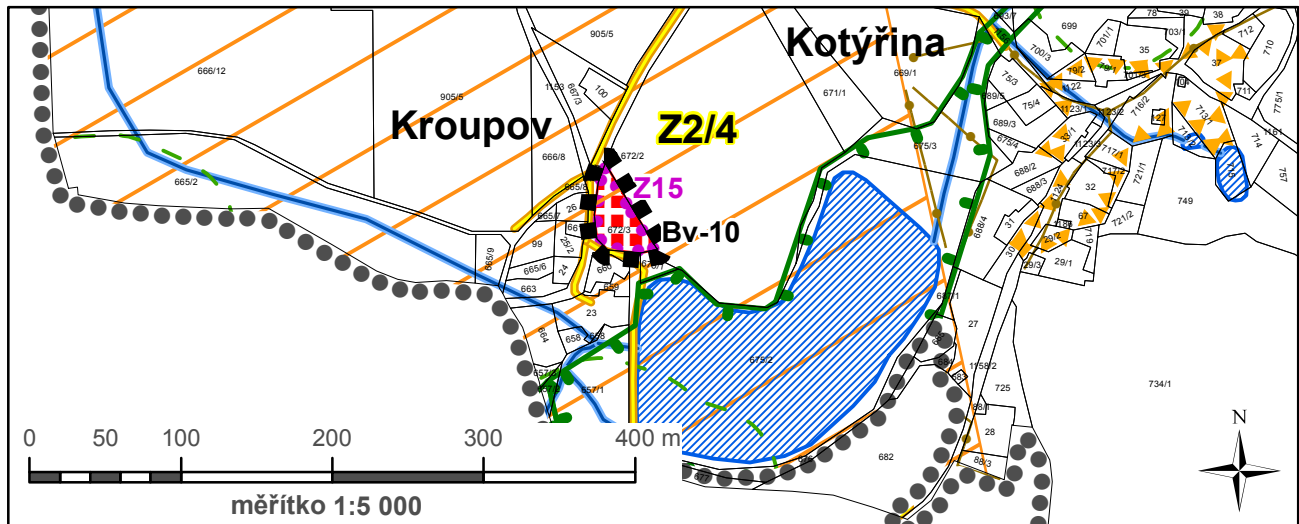






koordináční výkres




odůvodnění změny č. 2 ÚPO Kovářov lokality Z2/4










Legenda

-  správní území
-  řešené území změny
-  zastavitelná plocha Z15
-  označení lokality - změna č. 2/lokality 4

ÚSES

-  lokální biokoridor
-  plochy změn
-  bydlení venkovské

limity a další limitující skutečnosti

-  kanalizace včetně ochranného pásma
-  ostatní komunikace
-  urbanisticky hodnotý prostor
-  vzdálenost 50 m od okraje lesa
-  vodní tok
-  vodní plocha
-  migračně významné území

zranitelná oblast - všechna řešená území změny

UPLAN S.R.O. Vlastiboř 21, 392 01 Soběslav	razítko projektant
datum vyhotovení: duben 2014	
vypracoval: Ing. Vlastimil Smítka	
odpovědný projektant: Ing. arch. Jaroslav Poláček	
číslo parčí:	