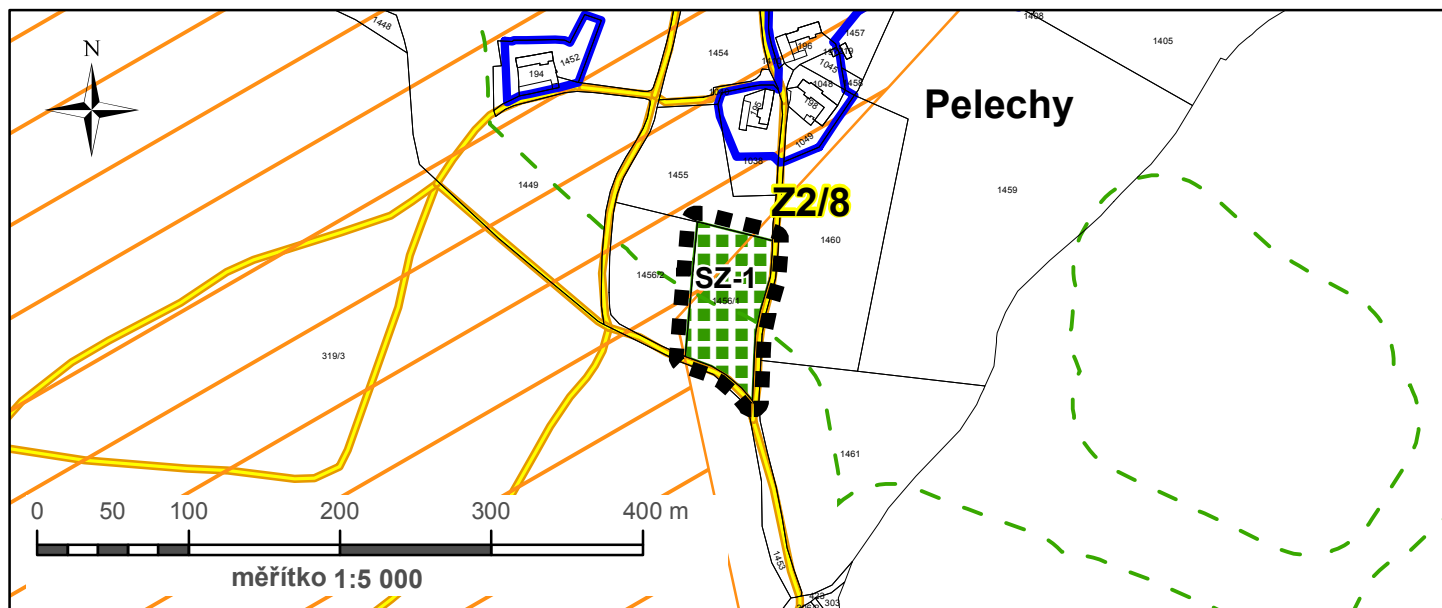
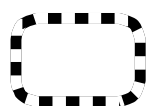


# koordináční výkres

## odůvodnění změny č. 2 ÚPO Kovářov lokality Z2/8



### Legenda



řešené území změny



zastavěné území k 1. 1. 2014

**Z2/8**

označení lokality - změna č. 2/lokality 8


### plochy změn




plochy soukromé zeleně - zahrady

### limita a další limitující skutečnosti

 ostatní komunikace

 vzdálenost 50 m od okraje lesa

 migračně významné území

zranitelná oblast - všechna řešená území změny

<p><b>UPLAN S.R.O.</b> Vlastiboř 21, 392 01 Soběslav</p>	razítko projektant
datum vyhotovení: <b>duben 2014</b>	
vypracoval: <b>Ing. Vlastimil Smítka</b>	
odpovědný projektant: <b>Ing. arch. Jaroslav Poláček</b>	
číslo paré:	